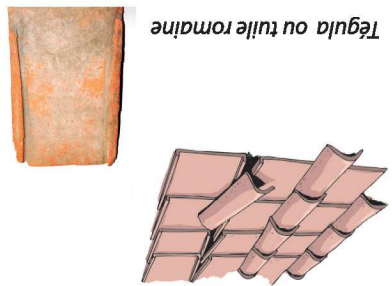


De nombreux vestiges archéologiques, en céramique à Amblagnieu, attestent de la présence d'une importante villa gallo-romaine. Une villa était composée d'un espace résidence, la *pars urbana*, pour le gestionnaire du domaine et d'un espace de travail, la *pars rustica*, comprenant les moyens de production en homme, bétail et outillage.



Le saviez-vous?



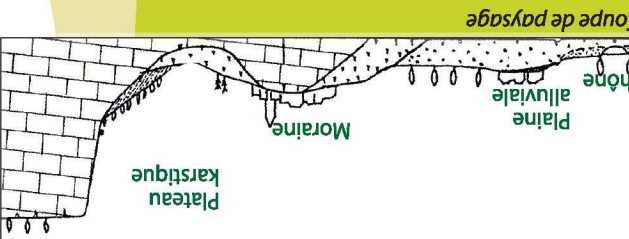
Les nombreuses sources, dues à la nature géologique du sol, alimentent les puits, les lavoirs et les lavoirs. Autrefois et jusqu'à l'adduction d'eau dans les foyers, on lavait le linge deux fois par an. Ces grandes lessives, appelées buées, duraient trois jours, le troisième était celui du ringage. Ce travail fatiguant demandait beaucoup d'eau, c'est pourquoi, les femmes se rendaient aux lavoirs. Partagée dans les rires et les commères, la corvée du linge devenait plus supportable. Ces aménagements collectifs ont joué un rôle social important.

Le cheminement de l'eau



Porcieu-Amblagnieu ne comptait pas moins de 50 carrières ouvertes sur les 70 du bassin carrière. En fin d'exploitation, remplies par les eaux d'infiltration, elles devenaient des lieux de baignade pour les habitants.

L'exploitation de la pierre




La provenance de la roche calcaire du plateau remonte à la période jurassique, il y a plus de 145 millions d'années. Quant aux reliefs, ils sont directement issus de la formation des Alpes, il y a une cinquantaine de millions d'années. Érodé par les glaciations successives, le plateau karstique domine la plaine alluviale.

Une histoire ancienne

Au fil de votre cheminement, vous allez rencontrer des constructions en pierre locale, des murs en pierres sèches, des pierres plantées délimitant des parcelles, des bigues (piquets de vigne en pierre)... Par ailleurs, sur certains bâtiments, il n'est pas rare de trouver en linteau sur les ouvertures de hauteur une pierre en saillie avec sa catelle (poulie).



Le patrimoine local

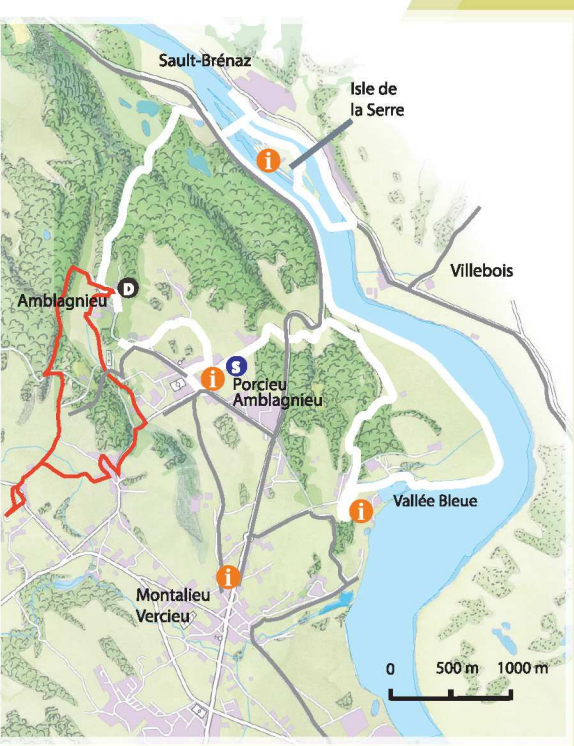


Le village d'Amblagnieu, regroupé près de son prieuré, rattaché à l'abbaye d'Ambornay, se développe au cours du XIX^{ème} siècle autour de l'exploitation de la pierre. Le cimetière, dans l'enclos de l'église devenant trop petit, est transféré en 1855 au hameau de Porcieu qui, avec la construction de la nouvelle église devient commune en 1878 sous le nom de Porcieu-Amblagnieu.

D'Amblagnieu à Porcieu

Porcieu-Amblagnieu, au pays de la pierre, La pierre... et l'eau

Le sentier, en pratique

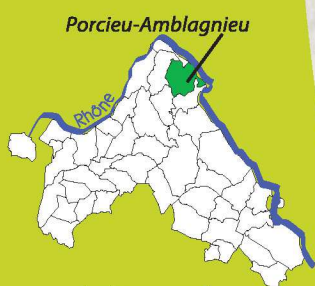


- La Boucle des lavoirs
- D** Départ du sentier
- i** Point information
- S** Services : mairie, commerces, sanitaires...


15 bornes en pierre numérotées et gravées de ce pictogramme renvoient aux informations développées dans ce document.

Ici et partout ailleurs, continuez à avoir un comportement respectueux de la nature et des espaces privés.

Crédits photos : mairie de Porcieu-Amblagnieu, Maison du Patrimoine, Maison de la Pierre au Ciment, studio Campagne.



Une boucle secondaire



Cette randonnée, pédestre et cyclable, est une boucle secondaire du sentier "Au fil du Rhône, sur les traces des pierreux et des marinières". Le guide de ce parcours de 16,2 km, serpentant de part et d'autre du Rhône, est disponible gratuitement dans les mairies et Offices du Tourisme.

Renseignements:

- Mairie de Porcieu-Amblagnieu 04 74 88 54 81
- Association Les Amis du Patrimoine
- Office du Tourisme, Montalieu-Vercieu, 04 74 88 49 23
- Maison de la Pierre au Ciment, Montalieu-Vercieu, 04 37 06 10 71
- Espace Eau Vive, Isle de la Serre Porcieu-Amblagnieu, 04 74 36 67 61



Ce parcours a été réalisé en 2015 pour le compte du Syndicat Mixte de la Boucle du Rhône en Dauphiné et de la commune de Porcieu-Amblagnieu, par la Maison du Patrimoine de Hières-sur-Amby et la Maison de la Pierre au Ciment de Montalieu-Vercieu, dans le cadre du Contrat de Développement Rhône-Alpes. Il fait suite à un inventaire et à un programme de restauration et de valorisation du patrimoine du territoire.



SENTIER DE DECOUVERTE

La boucle des lavoirs ... sur les chemins de Porcieu-Amblagnieu



Fort d'une histoire liée à la pierre, la commune de Porcieu-Amblagnieu est riche d'un patrimoine dédié à l'eau : lavoirs, fontaines, puits que l'on découvre sur ce parcours de 7,3 km.

3. Le quai

À la fin du XIX^{ème} siècle, le train succède à des siècles de transport fluvial. Ce quai de chargement, relié à la ligne de Chemin de Fer de l'Est de Lyon, sera utilisé jusque dans les années 1950 pour le transport de la pierre. (EP)

4. La grotte de la Chana

De l'eau, chargée en calcaire, sort de l'une des grottes situées en surplomb. Son ruissellement en cascade sur les mousses est à l'origine de la formation du tuf: roche légère et alvéolée.



5. Le lavoir d'Embrame

Ce lavoir, alimenté par une résurgence karstique, a été construit en 1788 par le seigneur Laroullière. Les carrières locales permettant la production de pierres taillées de grand format, les tables de lavage sont monolithes.

6. L'usine de la pierre

L'exploitation du Choin de Villebois est toujours pratiquée. Aujourd'hui, l'extraction et la taille sont mécanisées. Les utilisations sont multiples : en revêtement mince ou massif, cette pierre se prête bien aux utilisations extérieures et intérieures.

7. Le lavoir du Morget

Sur le chemin du Morget conduisant au lavoir, se côtoient *bigues*, puits, lavoir et *pierres plantes*. Ces dalles de pierre, impropres à la construction, sont enfoncées d'un tiers de leur hauteur dans le sol en guise de clôture.

8. La maison forte

Construite dans la première moitié du XIV^{ème} siècle, elle faisait partie du mandement de Quirieu. De ce vaste domaine, il ne reste aujourd'hui que la partie haute et ses bâtisses aux alentours.



9. Le chapit

Ces abris, généralement constitués de quatre dalles de pierre, servaient dans les vignes à entreposer les outils ou le bois de chauffage près des maisons. Les *chapits* sont des éléments représentatifs du petit patrimoine rural. (EP)

10. Le lavoir de la Serve

Il s'agit du seul lavoir couvert restant de la commune. Les murs et le toit avaient pour but d'abriter les lavandières des intempéries et d'éviter que des feuilles ou autres déchets viennent polluer l'eau du lavoir.

Conibieu

2. Le lavoir du Pontin

Ce lavoir est alimenté par un ruisseau traversant une petite plaine alluviale fertile. La présence de l'eau et un sol profond font de cette vallée un terroir propice à l'agriculture depuis l'Antiquité.

1. Le prieuré

Signalée sous le nom de «*Éclésià d'Amblayneu*» dès 1225, cette église, dédiée à Saint André et Saint Laurent, dépendait de l'abbaye d'Ambronay. Elle fut désacralisée suite à la construction d'une plus grande église, en 1867, à Porcieu.

Amblagnieu

Porcieu - Amblagnieu

15. Le quai de la Folatière

Ce quai fut construit par la compagnie des Chemins de Fer de l'Est de Lyon. Chaque patron carrier louait une partie de ces quais pour l'expédition. Ils servaient également de chantier de taille annexe aux carrières. De la gare de Fontaine Blanche, partaient des wagons pour la France et l'étranger.

14. La forge et les marinières

Le forgeron était indispensable au travail des tailleurs de pierre pour fabriquer et réparer les outils qui s'émoussaient ou se cassaient. L'accumulation des déchets de taille, appelés *marins*, forme les *marinières*. Ces collines constituent un élément important du paysage carrier local.



14 bis. Lavoir de Fontaine Blanche

11. Le suet

Les glaciations successives ont laissé de grandes dalles de roche lisse qui affleurent le sol. Ces particularités géologiques ont été utilisées comme aire de battage du grain.

13. L'aqueduc

Cet ouvrage creusé dans les pierres plantées permettait l'acheminement de l'eau de pluie dans une citerne située en contrebas.



12. Les vestiges de l'église de Vassieu

De cet édifice, il ne reste, sur la façade du N°50 place de Vassieu, que deux statues. Représentant Saint Denis et Saint Rémi, elles sont respectivement en bois et en pierre. Un élément de contrefort et une clé de croisée d'arêtes ornée d'un blason sont identifiables.



- Longueur : 7,3 km
- Durée : 2h
- Dénivelé : 133 m
- Départ/arrivée : 1

— Sentier La boucle des lavoirs
— Sentier Au fil du Rhône
EP Espace privé